








 CHARTRE DU RANDONNEUR

- Le vignoble est un espace partagé pour différents usages (viticulture, maraîchage, élevage, chasse, randonnées...). Les parcelles cultivées peuvent faire l'objet de traitements. Chacun est appelé à respecter les pratiques d'autrui afin de permettre une bonne cohabitation.
- Certains chemins sont privés, leurs propriétaires ont accordé une autorisation de passage. Seul votre respect des lieux peut en assurer la pérennité.
- Emportez vos déchets et ne faites pas de feu.
- Restez sur le sentier balisé et n'entrez pas à l'intérieur des parcelles pour y faire de la cueillette.
- Tenez vos chiens en laisse.
- Refermez les barrières et clôtures dans les prairies pour respecter la tranquillité des animaux.
- En période de chasse (le jeudi et le dimanche de mi-septembre à février), portez une tenue voyante.

**CODE DE BALISAGE**

	GR® de Pays	PR® Promenade et Randonnée
Continuité du sentier		
Changement de direction		
Mauvaise direction		


 CONTACT

**Office de Tourisme du Vignoble de Nantes**  
 Bureau d'accueil de Clisson **02 40 54 02 95**  
 Bureau d'accueil de Vallet **02 40 36 35 87**  
[www.levignobledenantes-tourisme.com](http://www.levignobledenantes-tourisme.com)


 POINTS D'INTÉRÊT

**Pont gallo-romain**


Ce pont, qui chevauche la Sanguèze dispose de 4 arches et chacune de ses piles est flanquée d'un éperon. En aval cet éperon ne s'élève pas jusqu'au tablier ; en amont au contraire, il s'élève au-dessus de lui ce qui donne à ce pont un aspect tout particulier et le rend

unique dans l'Ouest. Il fut en partie restauré au Moyen-Âge. Une arche ogivale en est la preuve. Il a été inscrit à l'inventaire des Monuments Historiques par arrêté en date du 14 mai 1925. En 2017, le pont fait l'objet de travaux de restauration et de mise en valeur.

**Cave touristique**
**« Domaine de la Grange »**


À quelques mètres du circuit, n'hésitez pas à faire une escale dans cette cave qui propose une visite thématique ludique et conviviale. Réservations au 02 40 33 93 60.



L'abus d'alcool est dangereux pour la santé, à consommer avec modération.

## CIRCUIT GALLO-ROMAIN

*Entre vignes, villages et Sanguèze,  
la commune dévoile son plus beau visage.*


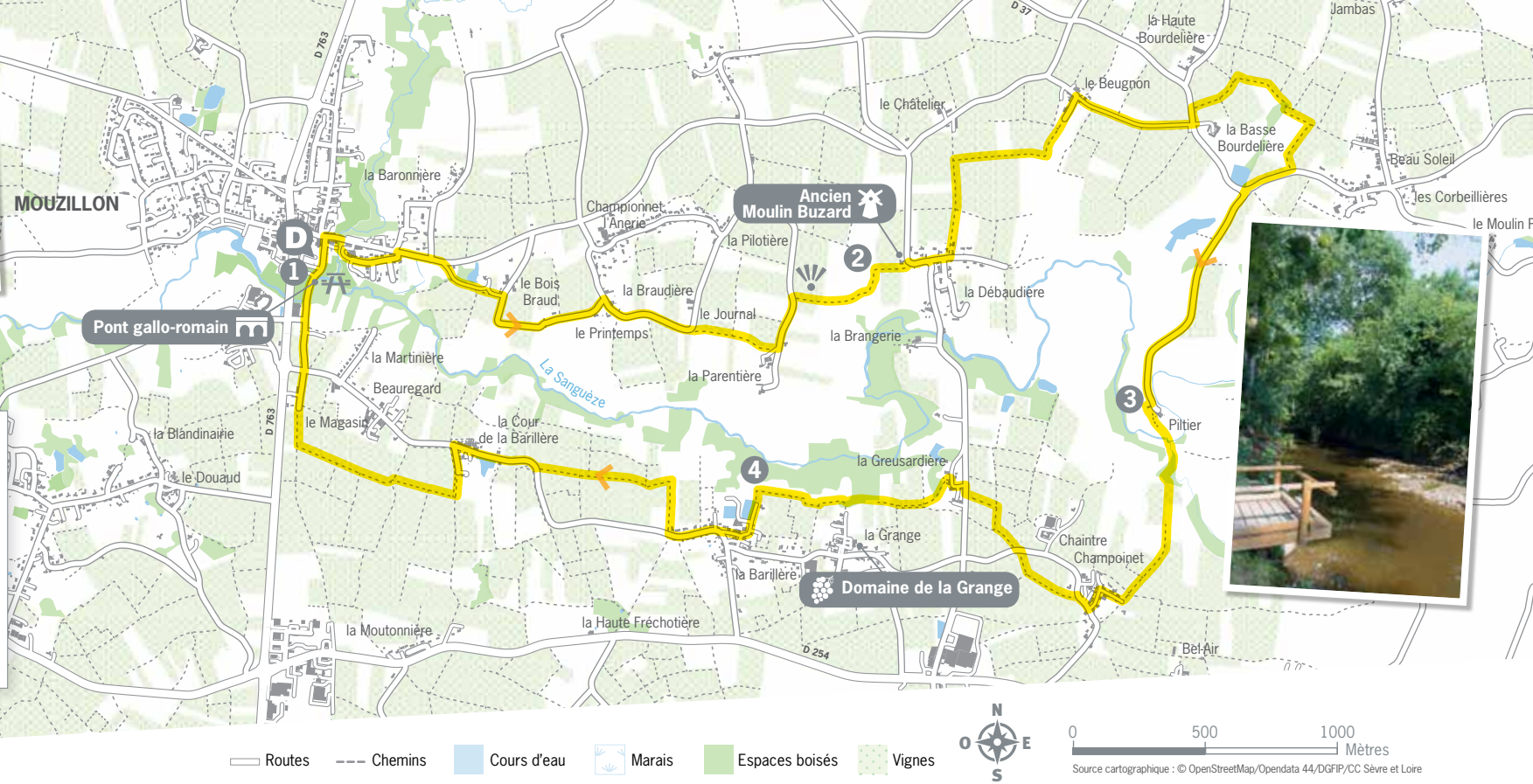






**LÉGENDE**

	Départ		Aire de pique-nique		Pont Passerelle
	Moulin à vent		Cave touristique		Panorama
	Certaines portions du circuit sont inondables en période de crues. Traversée de départementales, soyez prudents. Zone de chasse.				



**PAS À PAS CIRCUIT GALLO-ROMAIN**

GPS - Parking de la Vendée  
Lat 47,139/ Long -1,2820

**1** Du parking, remontez la rue du pont gallo-romain vers l'église et tournez à droite juste avant celle-ci rue de la planche. Traversez la passerelle et dirigez-vous à droite pour rejoindre la rue Corbin. Suivez-la et au stop, prenez à droite sur la route. Poursuivez et bifurquez à droite dans le chemin de vignes. Au bout, tournez à droite sur la petite route puis à gauche et continuez. Traversez le village et à la Braudière, tournez à droite et continuez sur la route. Bifurquez à droite dans un chemin agricole. À la Parentière, tournez à gauche sur la route puis ensuite, prenez à droite un chemin de vignes, poursuivez sur celui-ci et bifurquez à gauche.

départementale, prenez légèrement à gauche pour longez les vignes et tout de suite à droite à la 1<sup>re</sup> intersection pour poursuivre dans les vignes. Longez la haie et au bout de la vigne juste avant le pré, tournez à gauche puis ensuite à droite pour continuer dans le chemin de vignes. Prenez ensuite à droite pour longez de nouveau les vignes et rejoindre la route. Traversez la départementale et dirigez-vous vers le village de Piltier.

**2** Remontez à droite vers le moulin. Sortez sur la route dans le village de la Débaudière. Poursuivez, puis prenez un chemin de vignes à gauche entre des maisons. Suivez-le, tournez à droite dans les vignes et ensuite à gauche vers le Beugnon. Traversez la

**3** Dans le village, tournez à droite et descendez dans le chemin longeant des prairies. Traversez la passerelle et prenez à droite le long de la clôture puis poursuivez dans le sous-bois. Ressortez dans une allée de peupliers et remontez à gauche puis à droite pour rejoindre le hameau de Champoinet. Dans le village, tournez à droite, puis à gauche et de nouveau à droite sur la route. Suivez-la et bifurquez à gauche et ensuite à droite dans le chemin de vignes. Suivez le chemin,

traversez la route et continuez dans les vignes jusqu'à la route. Suivez la route à droite et tournez aussitôt à gauche vers La Greusardière. Rejoignez un chemin et poursuivez tout droit et au niveau de La Grange, continuez tout droit dans les vignes.

**4** Remontez ensuite à gauche pour rejoindre La Barillère, prenez à droite dans le hameau, suivez la route et tournez à droite au calvaire. Tournez ensuite à gauche, suivez le chemin et rejoignez la route. Traversez la Cour de la Barillère et tournez à gauche à la sortie du village pour rejoindre à droite un chemin de vignes. Au bout de celui-ci, tournez à droite. Poursuivez sur la route et traversez sur le pont gallo-romain pour rejoindre le point de départ.