







 CHARTE DU RANDONNEUR

- Le vignoble est un espace partagé pour différents usages (viticulture, maraîchage, élevage, chasse, randonnées...). Les parcelles cultivées peuvent faire l'objet de traitements. Chacun est appelé à respecter les pratiques d'autrui afin de permettre une bonne cohabitation.
- Certains chemins sont privés, leurs propriétaires ont accordé une autorisation de passage. Seul votre respect des lieux peut en assurer la pérennité.
- Emportez vos déchets et ne faites pas de feu.
- Restez sur le sentier balisé et n'entrez pas à l'intérieur des parcelles pour y faire de la cueillette.
- Tenez vos chiens en laisse.
- Refermez les barrières et clôtures dans les prairies pour respecter la tranquillité des animaux.
- En période de chasse (le jeudi et le dimanche de mi-septembre à février), portez une tenue voyante.

CODE DE BALISAGE

	GR® de Pays	PR® Promenade et Randonnée
Continuité du sentier		
Changement de direction		
Mauvaise direction		

 CONTACT

Office de Tourisme du Vignoble de Nantes
Bureau d'accueil de Clisson **02 40 54 02 95**
Bureau d'accueil de Vallet **02 40 36 35 87**
www.levignobledenantes-tourisme.com

 POINTS D'INTÉRÊT
Propriétés de la Faubretière (privées)

Elles sont composées d'une propriété du XVIII^e siècle (couverte en tuiles) et d'un petit château du XIX^e siècle (couvert en ardoise). Un magnifique muret de pierres couvert de feuilles de vignes et de roses trémières permet un cheminement charmant le long de ces demeures.

**Cave touristique****« Domaine Bid'Gi Vignerons »**

À quelques mètres du circuit, ce domaine certifié en agriculture biologique produit différentes cuvées de Muscadet Sèvre et Maine sur Lie. Accueil à la cave.
11, rue du calvaire, La Cornillière.
Informations au 02 40 54 83 24.

L'abus d'alcool est dangereux pour la santé, à consommer avec modération.



ENTRE SÈVRE ET COTEAUX

*La Sèvre en point de mire,
le vignoble dans son plus bel écrin.*

ENTRE SEVRE ET COTEAUX










1 Du parking, suivez la route qui traverse le complexe sportif pour rejoindre la rue de la Patouillère. Après le stop, suivez le chemin sur la gauche, poursuivez dans le lotissement puis dans le chemin. À la sortie du village, au stop, prenez à droite sur la route puis le chemin à droite face à une maison (N°13). Tournez à gauche dans les vignes, puis à droite. Au bout du chemin, tournez à gauche pour traverser la D 359 en direction de la Guérvrière.

2 Tournez à droite dans les vignes (escale possible en bord de Sèvre pour pique-niquer en empruntant tout droit le petit chemin creux qui mène à la rivière à 800 mètres). Bifurquez à gauche, puis à droite dans les vignes (ballisage au sol) pour vous diriger vers le moulin. Descendez le chemin, puis prenez à droite au bout pour rejoindre le petit bois. Traversez-le et à la sortie, prenez à gauche sur la route, puis remontez à droite le chemin longeant la station d'épuration. En haut du chemin, poursuivez en montant le long du bois jusqu'à la route, prenez à gauche, passez devant une cabane de vignes en haut de la route pour redescendre le chemin de la Roulerie.

3 Traversez la D 359 et prenez en face en direction de la Faubrière et suivez le chemin jusqu'au village de la Cornillière. Au stop, tournez à gauche, poursuivez sur 300 mètres et prenez à droite dans la rue des Iris. Au stop, prenez à droite et tout de suite à gauche dans le chemin. Poursuivez tout droit dans le chemin, bifurquez à droite sur la petite route de la rue de la Caillaudière, puis prenez à gauche un chemin ombragé.

4 Au bout du chemin, prenez la route à gauche sur 400 mètres environ, et avant le village de la Verrie, tournez à droite pour franchir plus loin la voie ferrée (prudence !). Longez-la à droite. À la sortie dans le village de la Brillaudière, prenez à droite la rue de la Désirée pour franchir à nouveau la voie ferrée et bifurquez à gauche tout de suite dans les vignes. Au bosquet, tournez à droite, longez les vignes entre deux lignes d'arbres, puis bifurquez à gauche en haut de la montée pour traverser la route de la Juiverie et rejoindre le point de départ.

LÉGENDE

-  Départ
-  Aire de pique-nique
-  Patrimoine
-  Port Cale
-  Moulin à vent
-  Cave touristique
-  Panorama
-  Traversées de départementales et de voie ferrée : soyez prudents.
-  Liaison possible vers le port de la Ramée (Vertou).



Chemin de la Faubrière



Moulin de la Faubrière

